






Legende

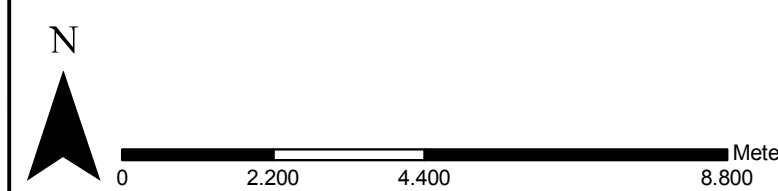
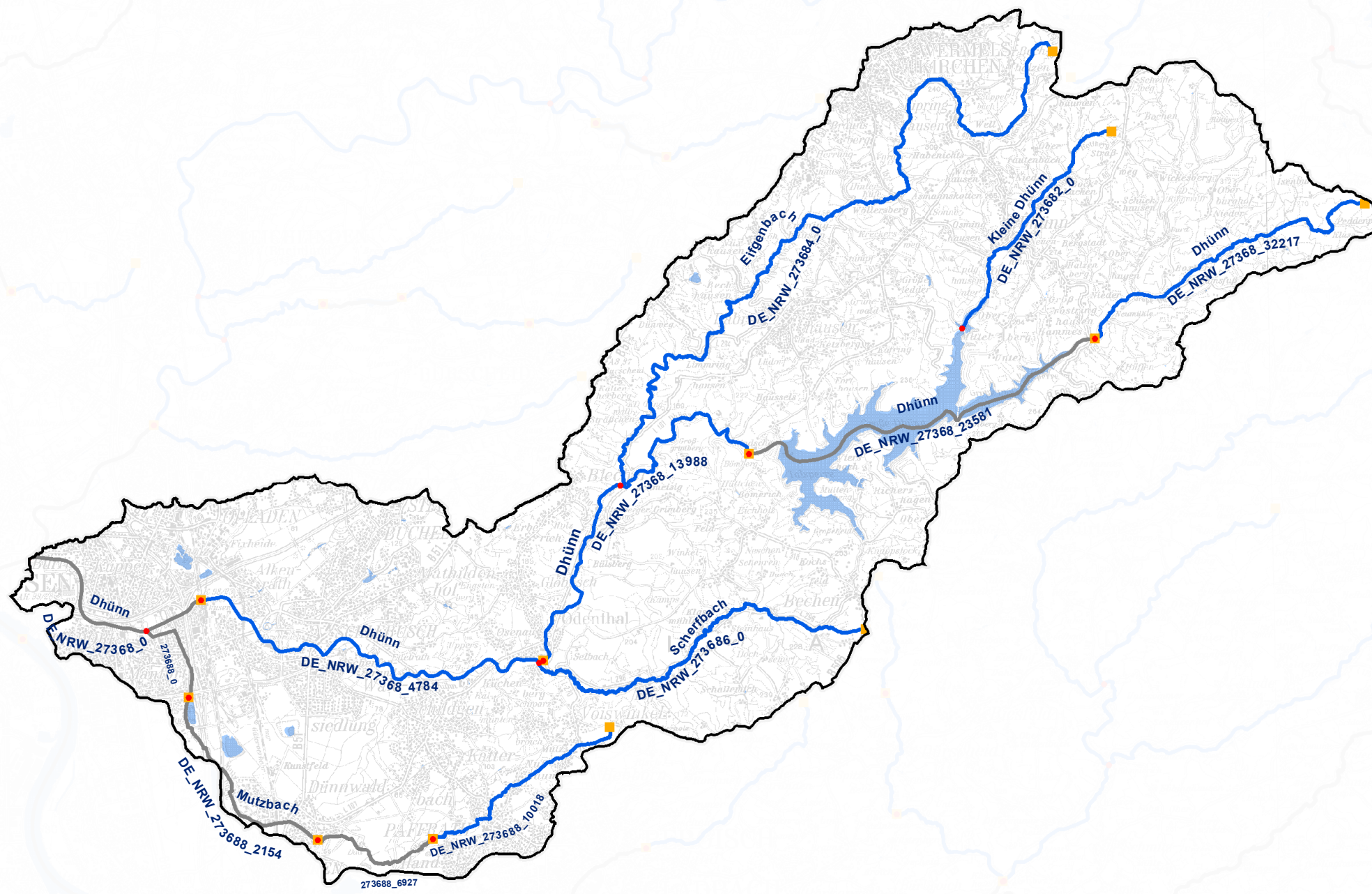
OFWK_KAT

Ausweisung der GS Stand: 20.05.2008

-  NWB (natürlich)
-  HMWB (erheblich verändert)
-  AWB (künstlich)

Oberflächenwasserkörper

-  Beginn
-  Ende



 Bezirksregierung Düsseldorf	
Teileinzugsgebiet Wupper	
Planungseinheit WUP_1200	
Karten-Nr.:	
Datum:	Stand: 20.05.2008
Maßstab:	1:110.000