






















-  **Überschwemmungsgrenze der Gebiete ohne technischen Hochwasserschutz**
- Wassertiefen - Gebiete ohne technischen Hochwasserschutz**
-  0 - 0,5 m
-  0,5 - 1 m
-  1 - 2 m
-  2 - 4 m
-  > 4 m
- Wassertiefen - geschützte Gebiete**
-  0 - 0,5 m
-  0,5 - 1 m
-  1 - 2 m
-  2 - 4 m
-  > 4 m
- Fließgeschwindigkeiten**
-  > 0,2 bis 0,5 m/s
-  > 0,5 bis 2 m/s
-  > 2 m/s
- Hochwasserschutzeinrichtungen**
-  Deiche, Wände, Stauhaltungsdämme, Sperrenbauwerke
-  Mobile Elemente
-  Gesteuerte Flutpolder / Hochwasserrückhaltebecken
- Sonstiges**
-  Sonstige Gewässerflächen
-  Kreisgrenze
-  Gemeindegrenze
-  Pegel

<b>Bezirksregierung Köln</b>		
Zeughausstraße 2-10 50667 Köln	Tel. (02 21) 147 - 0 Fax (02 21) 147 - 2879	
EG-Hochwasserrisikomanagement-Richtlinie <b>Hochwassergefahrenkarte Haarbach (Wurm)</b>		
Flussgebietseinheit: Teileinzugsgebiet:	Maas Rur	
Hochwasserszenario	HQ <sub>100</sub>	
Maßstab 1 : 5.000	Oktober/2012	Kartenblatt: 2/4
 <b>Grontmij</b>		Grontmij GmbH Graffstraße 5 50823 Köln Deutschland DQS zertifiziert nach DIN EN ISO 9001:2008 Reg.-Nr. DE-407213 QM8 UM T +49 (0)221 57402-0 F +49 (0)221 57402-145 E info@grontmij.de W www.grontmij.de