Bezirksregierung
Detmold

Chance genutzt
- Flurbereinigungsverfahren schafft Platz für die Gewässerentwicklung der Eder in einer Bördelandschaft

WRRL-Symposium 2017 in Oberhausen, 29. März 2017

Rainer Runte, Bezirksregierung Detmold

Aktuelle Flurbereinigungsverfahren im Regierungsbezirk Detmold

Bezirksregierung Detmold

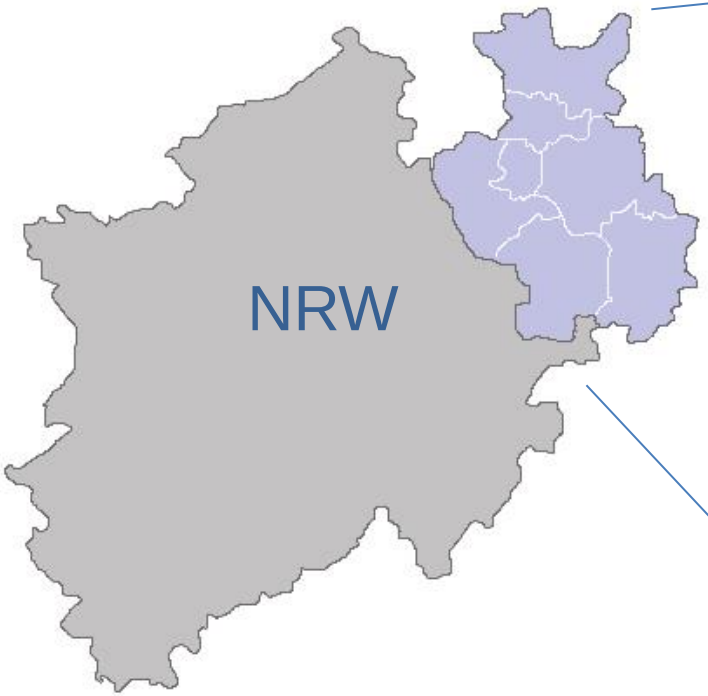

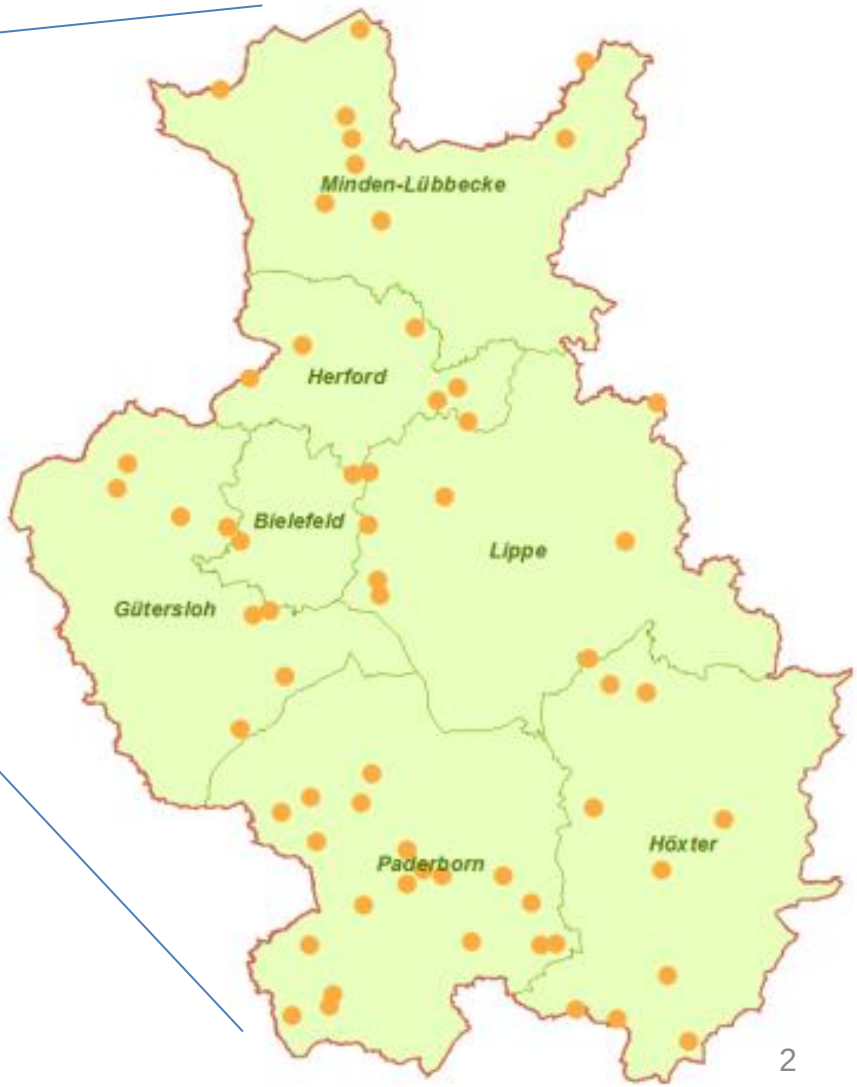

- 48 Flurbereinigungsverfahren in Ostwestfalen-Lippe
- 21.000 ha Verfahrensfläche

  - davon 33 Verfahren

  Unterstützung Wasserwirtschaft

Flurbereinigung Großeneder-Börde

Bezirksregierung Detmold

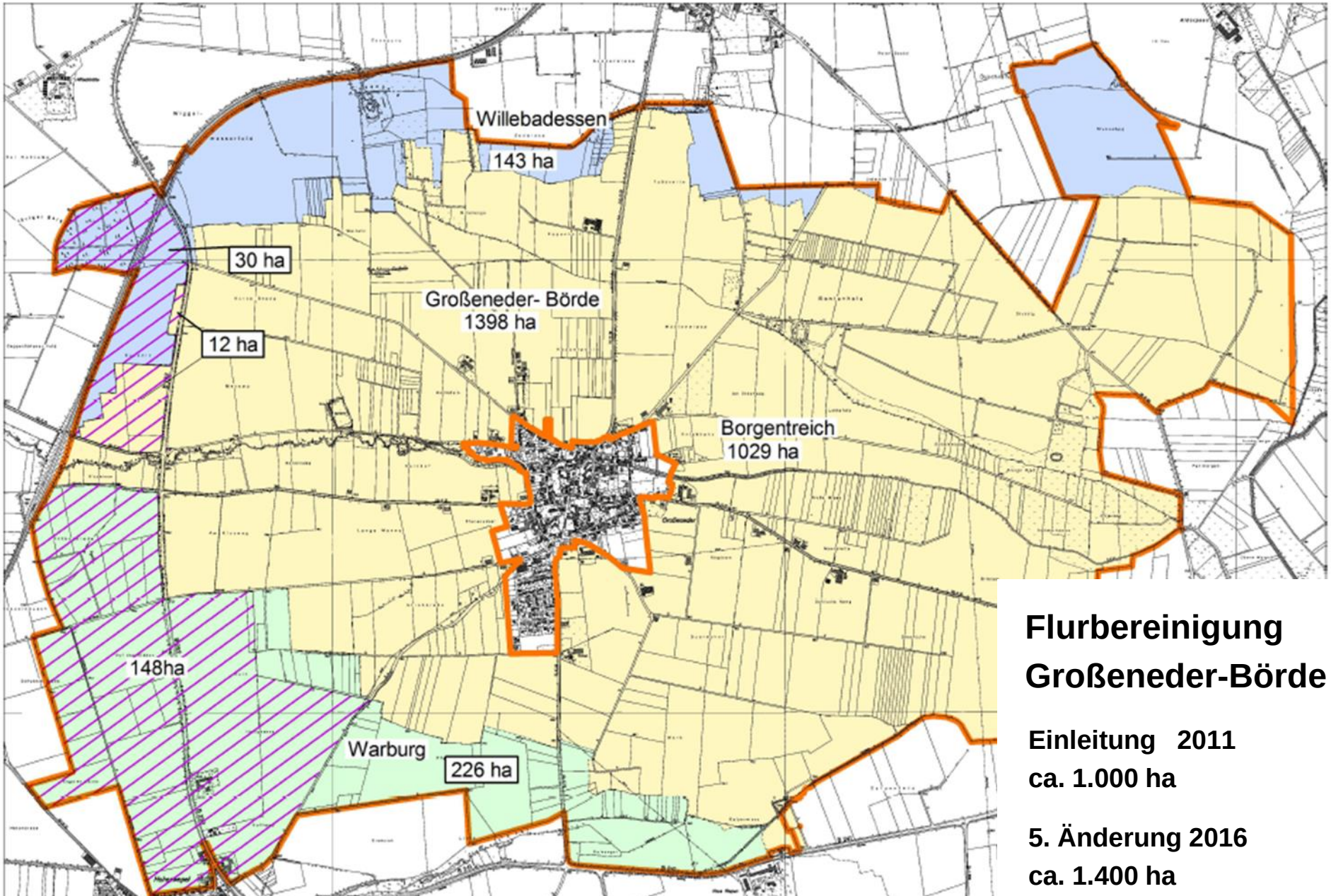

Flurbereinigung Großeneder-Börde

Einleitung 2011
ca. 1.000 ha

5. Änderung 2016
ca. 1.400 ha

Flurbereinigung Großeneder-Börde

Bezirksregierung Detmold

Lage

- Kreis Höxter, zentrale „Warburger Börde“
- Stadt Borgentreich, Hansestadt Warburg, Stadt Willebadessen
- 7 Gemarkungen

Bodennutzung

- gute topographische und klimatische Bedingungen
- sehr gute Lößlehmböden
- großflächiger Ackerbau
- Grünlandnutzung, nur in nassen Talauen, oft extensiv

Besitzstruktur

- 190 Teilnehmer Ø ca. 8 ha / Teilnehmer
- 880 Flurstücke Ø ca. 1,6 ha / Flurstück

Flurbereinigung Großeneder-Börde

Bezirksregierung
Detmold

- **Regionale Ziele**

  Strategisches Straßen- und Wegekonzept im Kreis Höxter

- **Agrarstrukturverbesserung**

  Zusammenlegung und zweckmäßige Neugestaltung des Grundbesitzes

- **Gewässerentwicklung**

  Renaturierung der Eder, EU-WRRL

- **Öffentlicher Verkehr**

  Ausbau der Ostwestfalenstraße

  B 252

- **Natur und Landschaft**

  Flächenbereitstellung für Entwicklungsmaßnahmen

Flurbereinigungsverfahren zur Gewässerrenaturierung

Bezirksregierung Detmold

Wichtige Grundsätze der Flurbereinigung

- Anspruch der Teilnehmer auf wertgleiche Abfindung in Land
- Hohes Gewicht der „Privatnützigkeit“
- Win-Win-Situation, Teilnehmer ✚ Maßnahmenträger

Voraussetzungen

- Bodenordnungsbedarf
- Maßnahmen müssen dem Zweck der Flurbereinigung dienen
- Träger übernimmt die anteiligen Ausführungskosten
- Träger bringt nach Möglichkeit Grundeigentum ein und erwirbt Flächen
- Vorhaben ist in Planungsprozess der Flurbereinigung einzubeziehen und zeitlich darauf abzustimmen

Flurbereinigungsverfahren zur Gewässerrenaturierung

Vorteile / Stärken

- Auflösung von Nutzungskonflikten und Befriedung konkurrierender Ansprüche
- Bodenmanagement einschließlich Flächenbereitstellung und kostengünstigem Landerwerb nach § 52 FlurbG
- Planfeststellung / Plangenehmigung mit Konzentrationswirkung
- Finanzielle Förderung von Maßnahmen, die dem Ziel der Flurbereinigung dienen
- Möglichkeit der Umsetzung von Baumaßnahmen Dritter

Auflösung von Nutzungskonflikten

Bezirksregierung
Detmold

	Vorteile Gewässerentwicklung		Vorteile Landwirtschaft
✓	Raum für ständige Veränderung durch Erosion und Ablagerungen infolge von Hochwassern	✓	Entflechtung von Nutzungskonflikten zwischen Land- und Wasserwirtschaft
✓	Raum für leistungsfähige Profile und überflutungstolerante Umfeldnutzungen	✓	Ersatzflächenbereitstellung und Neuzuteilung
✓	Raum für seitliche Verlagerungen und Ausbildung gewässertypkonformer Uferstrukturen	✓	Arrondierung von Betriebsflächen
✓	Raum für begleitende Weichholzauen als Pufferzone gegenüber angrenzende Nutzungen, Totholzlieferant, Schattenspender	✓	Verbesserung von Grundstücksform und -Zuschnitt
		✓	Vermeidung wasserwirtschaftlicher Betriebsrestriktionen

Zusammenarbeit Maßnahmenträger / Flurbereinigung Großeneder-Börde

Bezirksregierung Detmold

Träger	Flur-bereinigung	Maßnahme
	✓	Bereitstellung der Flächen im Flurbereinigungsverfahren
✓		Umsetzung der Eder-Ausbaumaßnahme
✓		Maßnahmenträger beantragt frühzeitig Flächenbereitstellung
	✓	Ersatzlandbereitstellung im Flurbereinigungsverfahren
	✓	Planfeststellung / Plangenehmigung mit Weg- und Gewässerplan (Plan nach § 41 FlurbG)
	✓	Frühzeitige Besitzeinweisung

Flurbereinigung Großeneder-Börde

Bezirksregierung Detmold

- Strategisches Straßen- und Wegekonzept im Kreis Höxter -

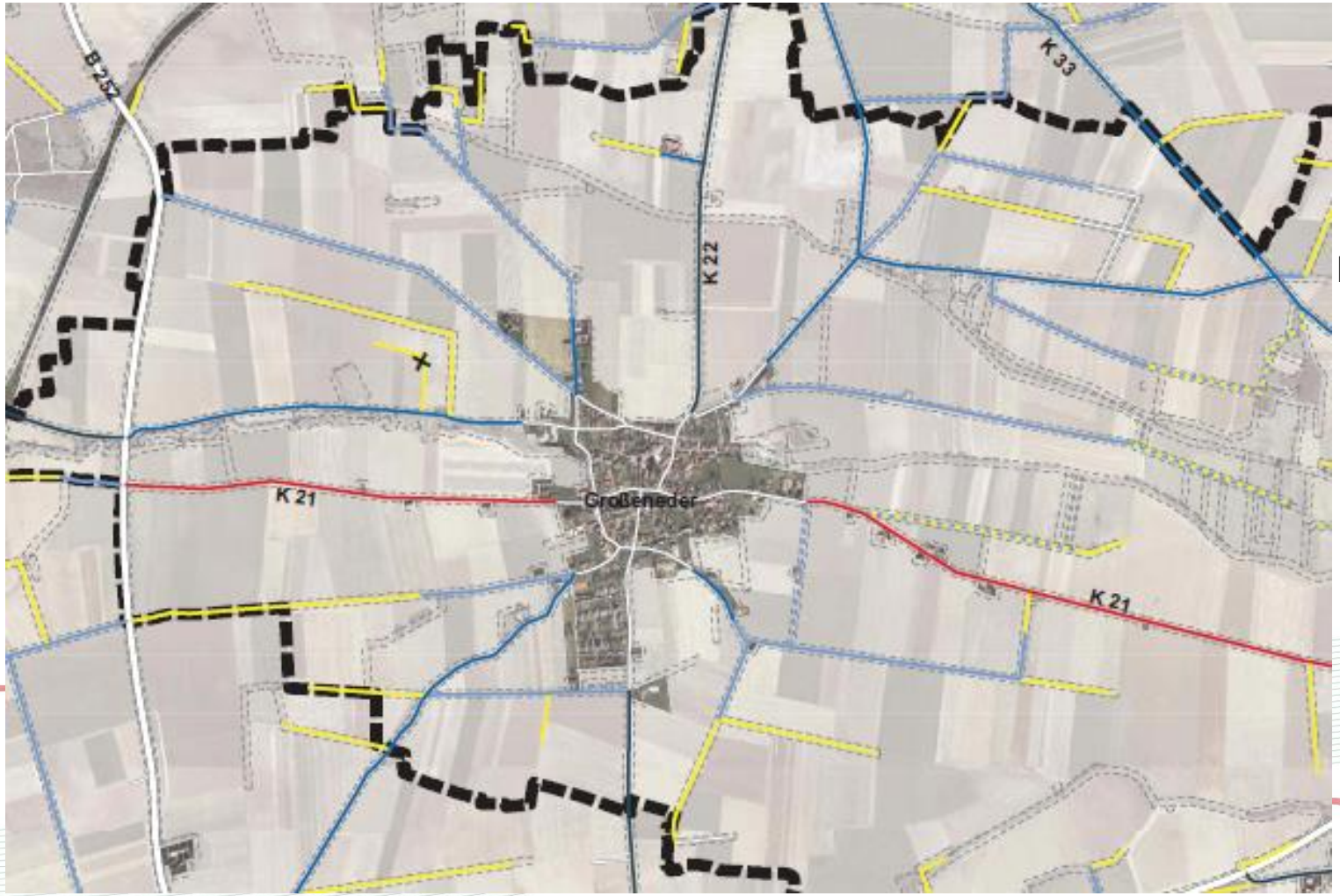

Auszug

Wege-konzept Borgentreich-Großeneder

- überörtliche Straßen
- Wege für landwirtschaft-lichen Verkehr
- Wege von geringer Bedeutung

Flurbereinigung Großeneder-Börde

Bezirksregierung
Detmold

- Renaturierung der Eder, EU-WRRL -

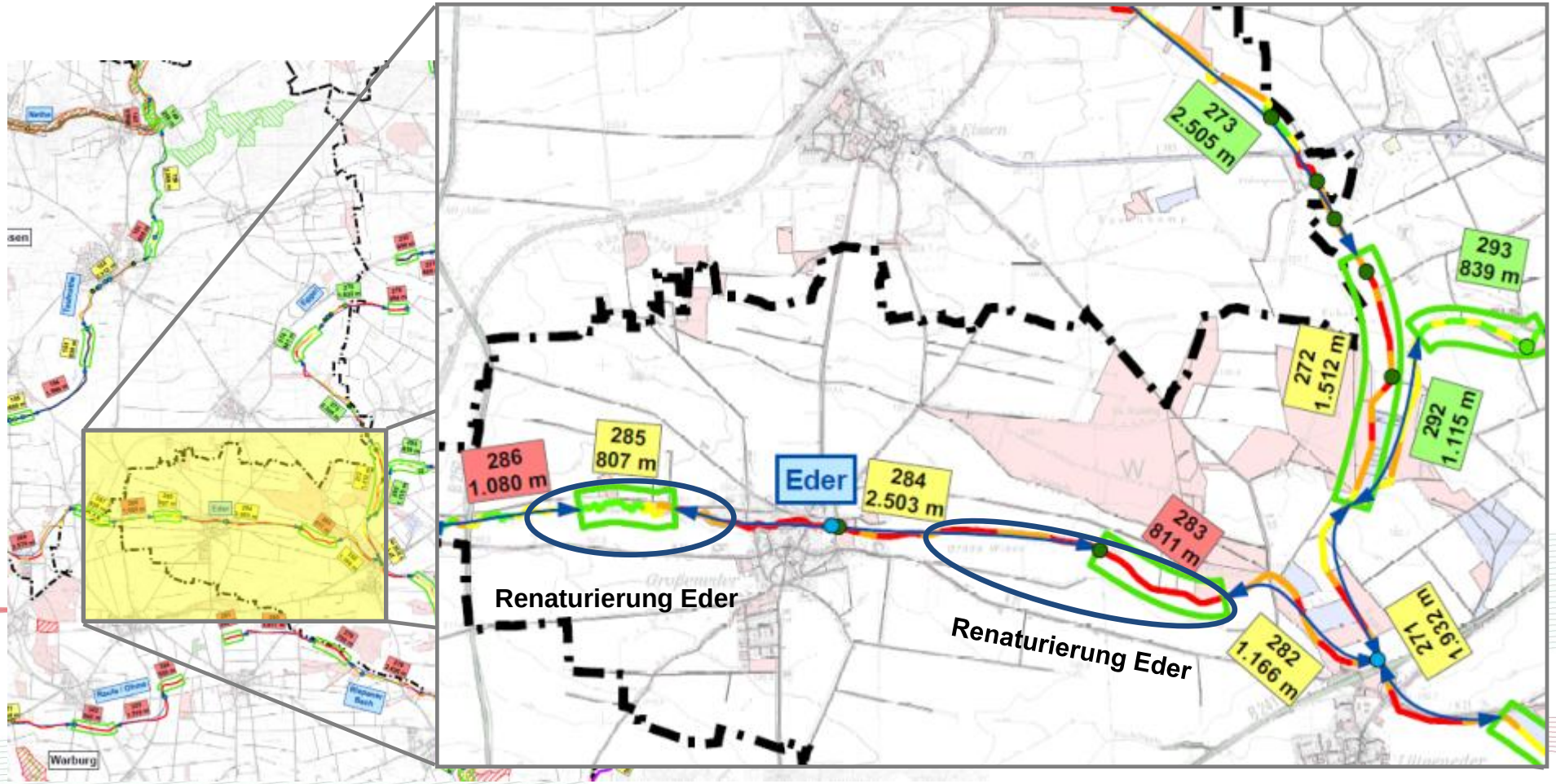

© Auszug aus dem UFP für die Eder, UIH Höxter, 2012

Flurbereinigung Großeneder-Börde

Bezirksregierung
Detmold

- Renaturierung der Eder, westlicher Abschnitt -

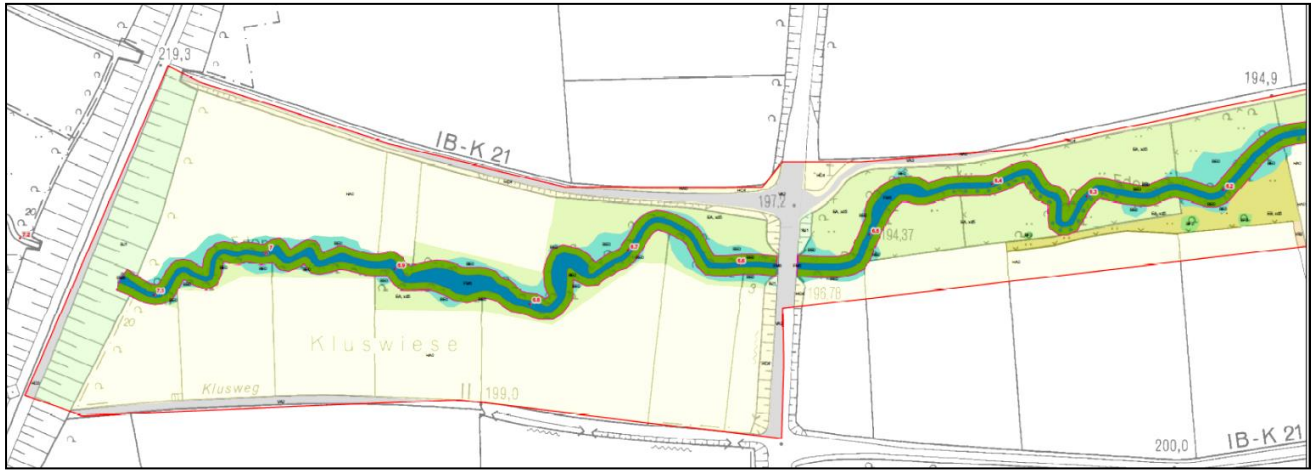



© Maßnahmenplan Ökologische Verbesserung der Eder, UIH Höxter 2016

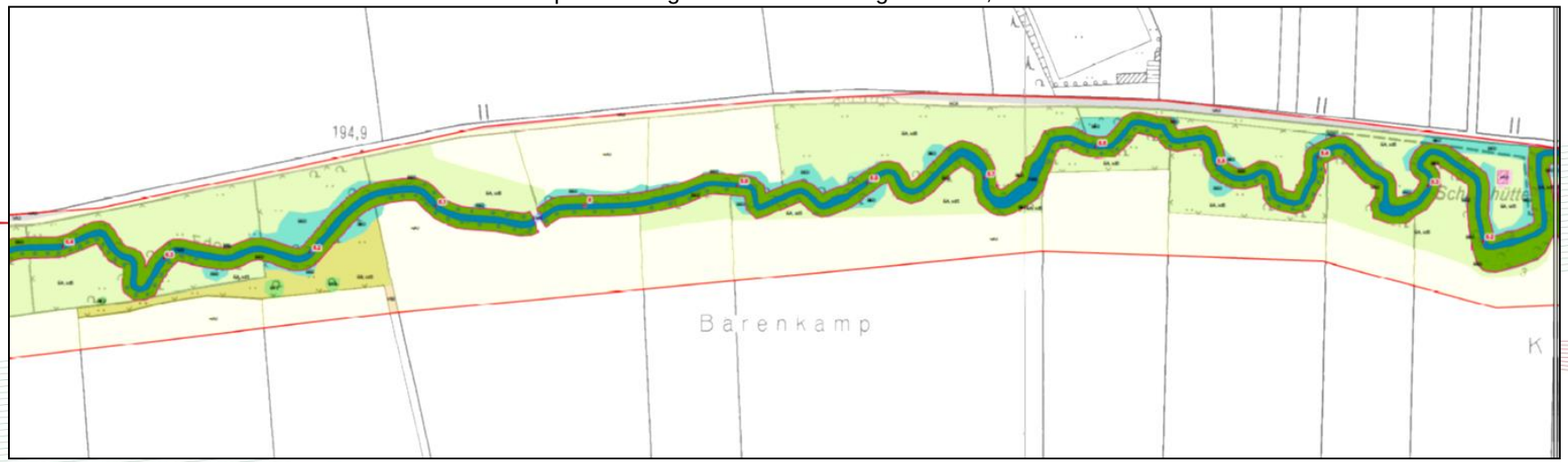

© Maßnahmenplan Ökologische Verbesserung der Eder, UIH Höxter 2016

Flurbereinigung Großeneder-Börde

Bezirksregierung
Detmold

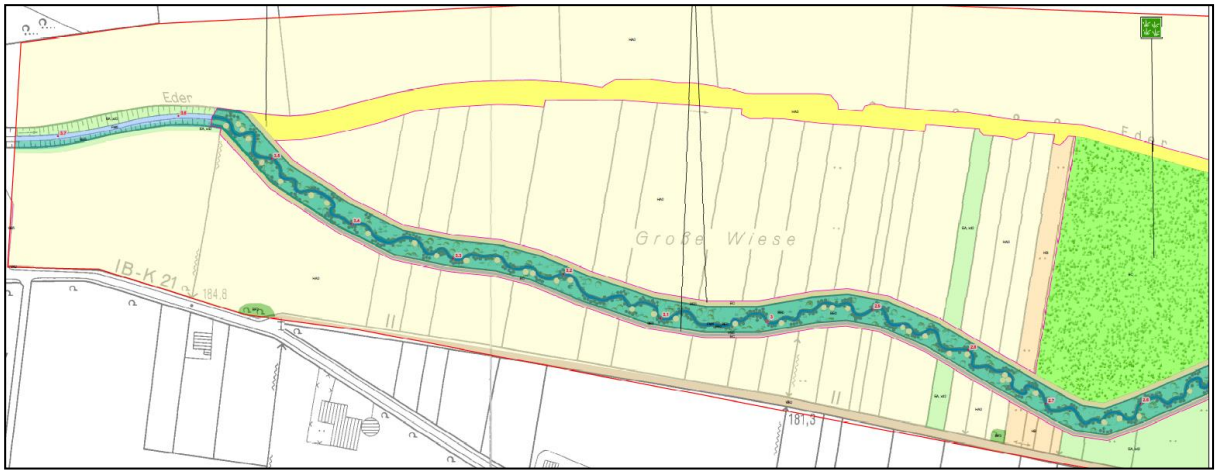



© Maßnahmenplan Ökologische Verbesserung der Eder, UIH Höxter 2016

- Renaturierung der Eder, östlicher Abschnitt -

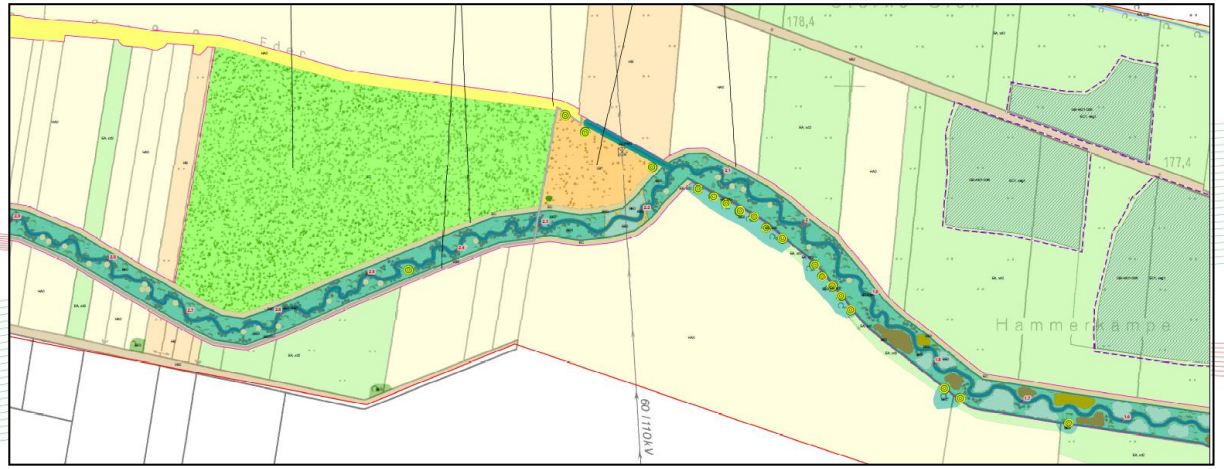

© Maßnahmenplan Ökologische Verbesserung der Eder, UIH Höxter 2016

Gantenhals
Mühlenwiese
Am Erdenweg
Lutkefeld
Krickhahn
Sportplatz
Großeneder
Schafswiese
Storks Siek
Große Wiese
Hemmerkamp
Ortwiese
Mieoborn
Brinken
Schlucks Kamp
Querscker
Sausücke
Osterfeld
Oberes Feld
Stubbig
Schotter
Bit
oB
IB-K 21
IB-K 33
II-K 33
IA-K 21
Länge zuteilungsabhängig

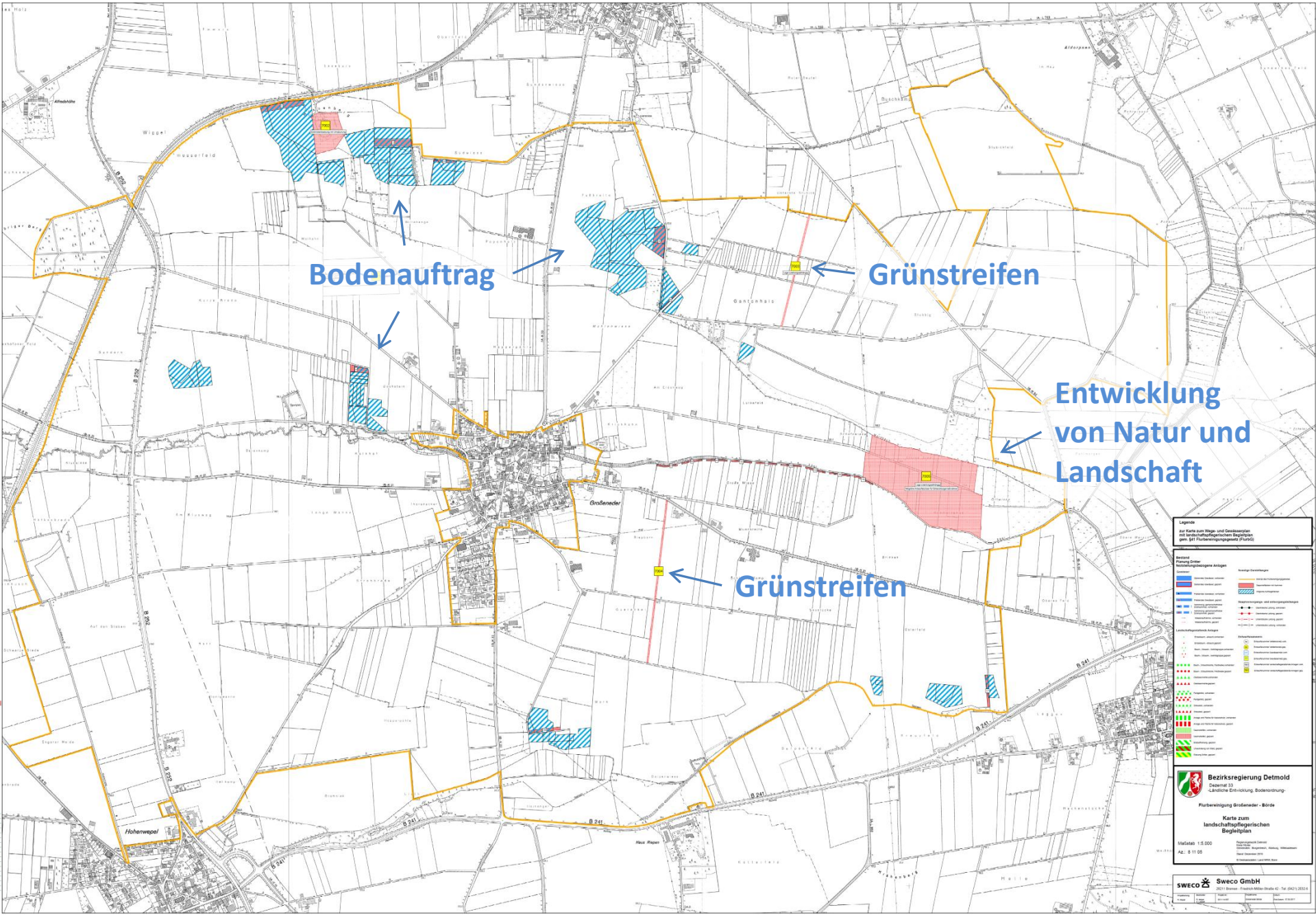
Bodenauftrag
Grünstreifen
Entwicklung von Natur und Landschaft
Grünstreifen
Großeneder
Hohenwepel
Haus Riepen
B 241
B 252
Legende
Auf Karte zum Wege- und Gewässerplan mit landschaftspflegerischem Begleitplan gem. §41 Flurbereinigungsgesetz (FlurbG)
Bestand
Planung Dritter
Nichtbeteiligungspflichtige Anlagen
Bezirksregierung Detmold
Dezernat 33
-Ländliche Entwicklung, Bodenordnung-
Flurbereinigung Großeneder - Börde
Karte zum landschaftspflegerischen Begleitplan
Maßstab 1:5.000
Az.: 8 11 05
Stand: Dezember 2016
SWECO
Sweco GmbH
28211 Bremen · Friedrich-Möller-Straße 42 · Tel. (0421) 2032-6

Flurbereinigung Großeneder-Börde

Bezirksregierung
Detmold

Beispiel Querprofil für Eder-Sekundäraue innerhalb eines Strahlweges

Prinzipskizze Sekundäraue Eder/Großeneder

Strahlweg, Stationierung 2+480

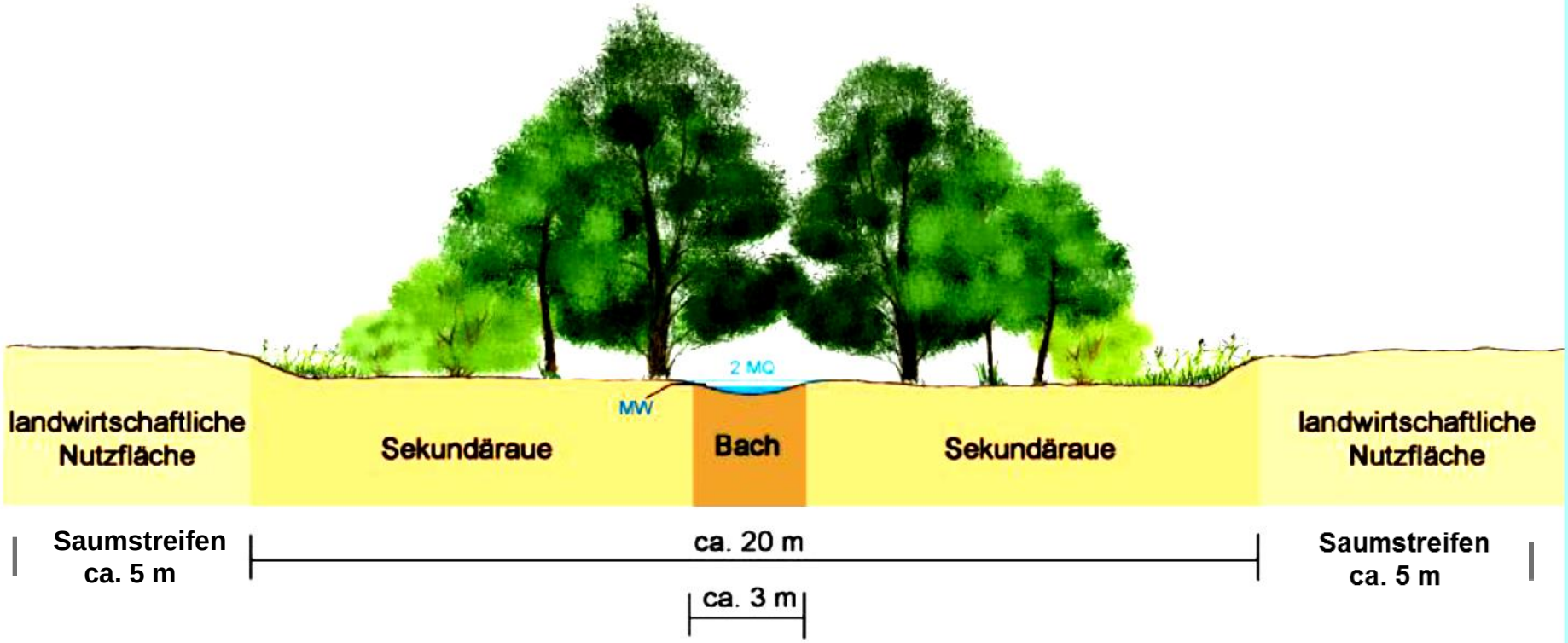

Zeichnung: **UIH** Ingenieur- und Planungsbüro

Flurbereinigung Großeneder-Börde

- Ausbau der Ostwestfalenstraße -

- Aufhebung der Wirtschaftswegeeinmündungen
- Wegfall der Feldzufahrten-
- Innere Erschließung der Feldflur
- Ersatzwegebau
- Flächenbereitstellung
- Umsetzung der Kompensationsverpflichtungen

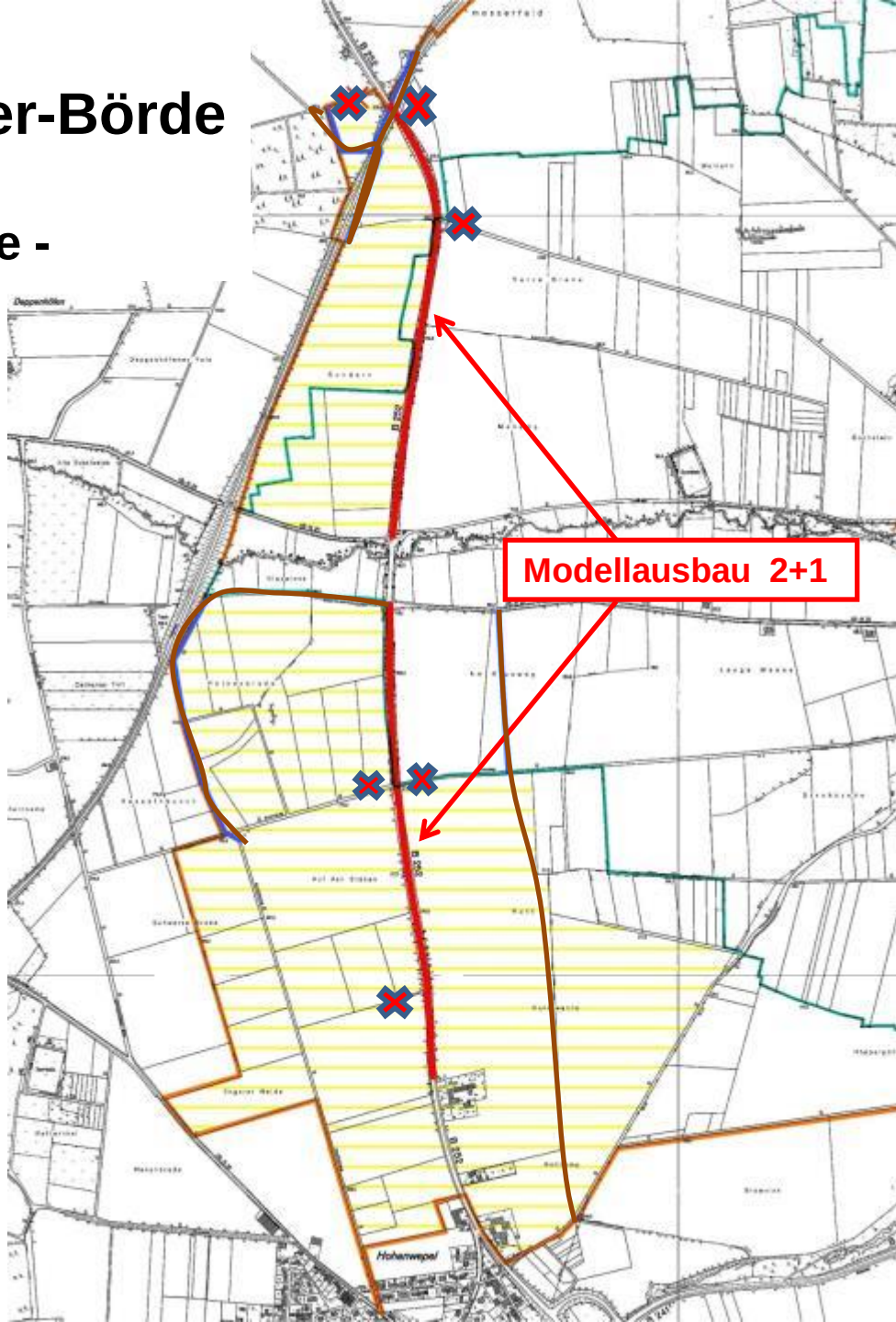

Flurbereinigung Großeneder-Börde

Bezirksregierung
Detmold

Flurbereinigung Großeneder-Börde

Bezirksregierung
Detmold

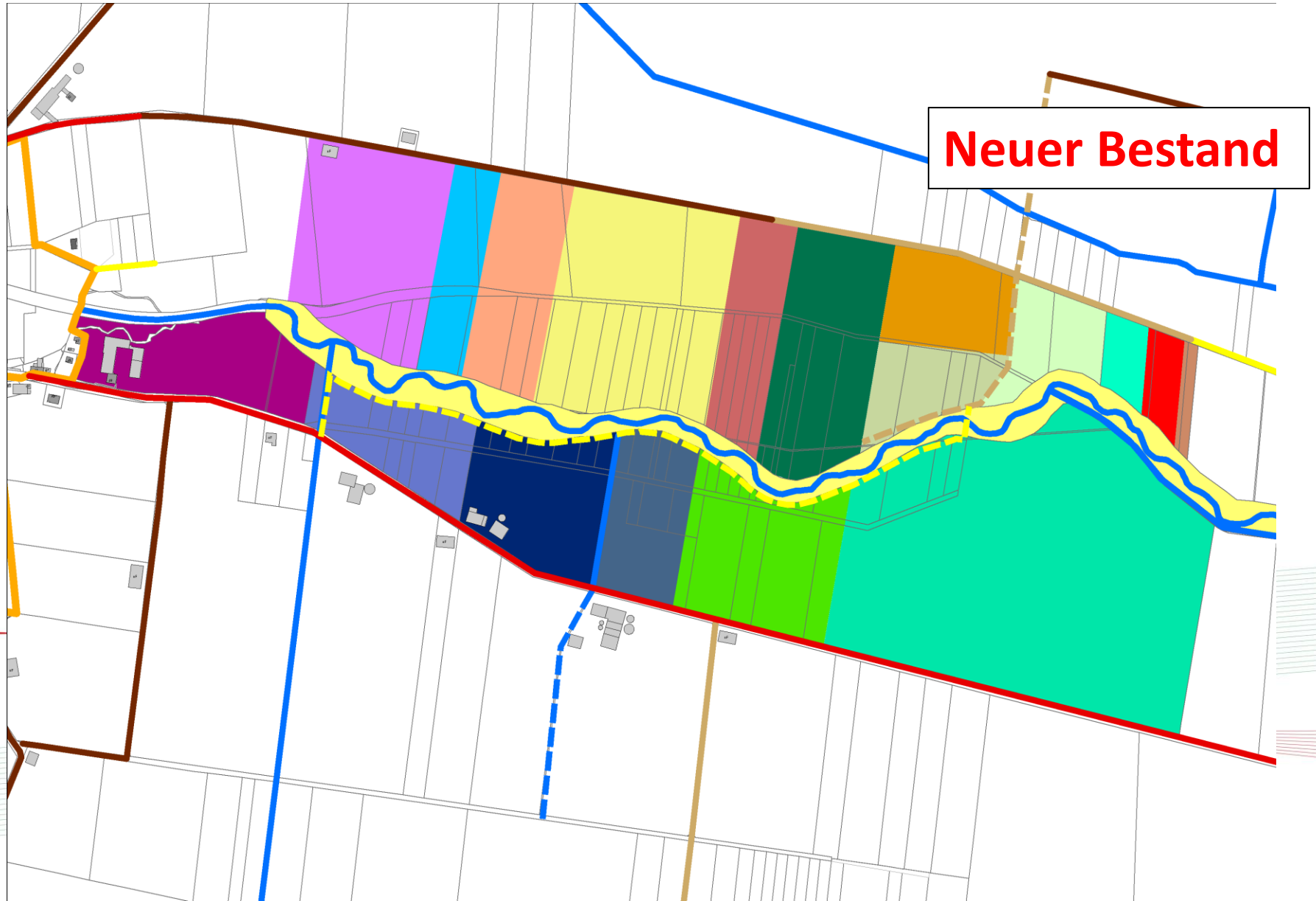

Chance genutzt - Flurbereinigungsverfahren schafft Platz für die Gewässerentwicklung der Eder in einer Bördelandschaft

Vielen Dank für

Ihre Aufmerksamkeit!