

1 Kooperation KOE_45 (Obere Rur 4 – Kreis Düren)

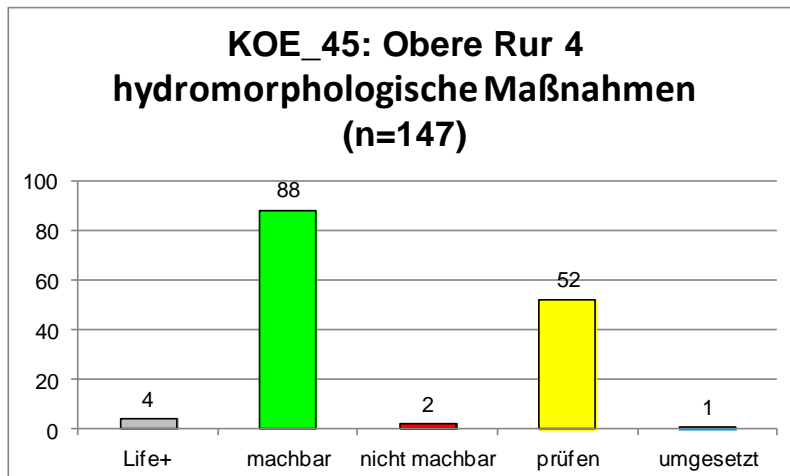


Abb. 1: Anzahl und Machbarkeit der hydromorphologischen Maßnahmen der Kooperation KOE_45

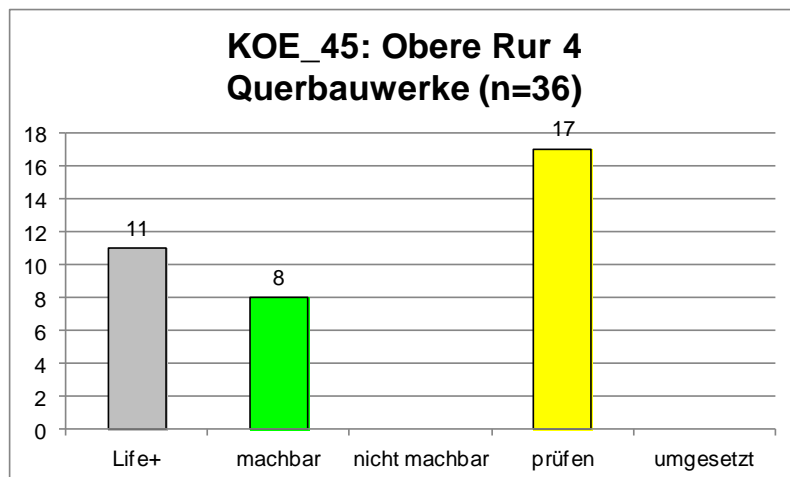


Abb. 2: Anzahl und Machbarkeit der Maßnahmen zum Rück- bzw. Umbau von Querbauwerken der Kooperation KOE_45

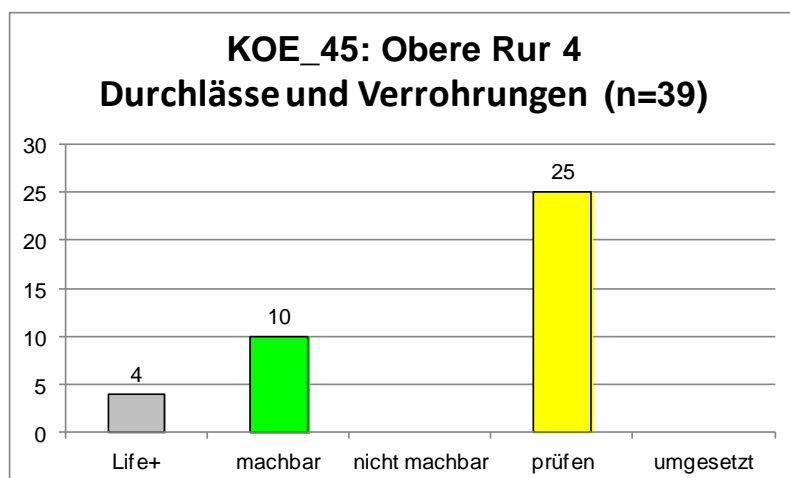


Abb. 3: Anzahl und Machbarkeit der Maßnahmen zum Rück- bzw. Umbau von Durchlässen und Verrohrungen der Kooperation KOE_45

2 Kooperation KOE_53 (Obere Rur 3– StädteRegion Aachen)

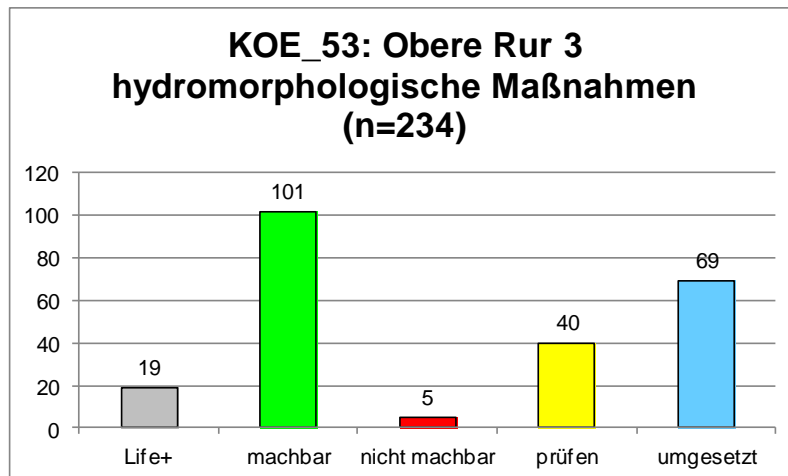


Abb. 4: Anzahl und Machbarkeit der hydromorphologischen Maßnahmen der Kooperation KOE_53

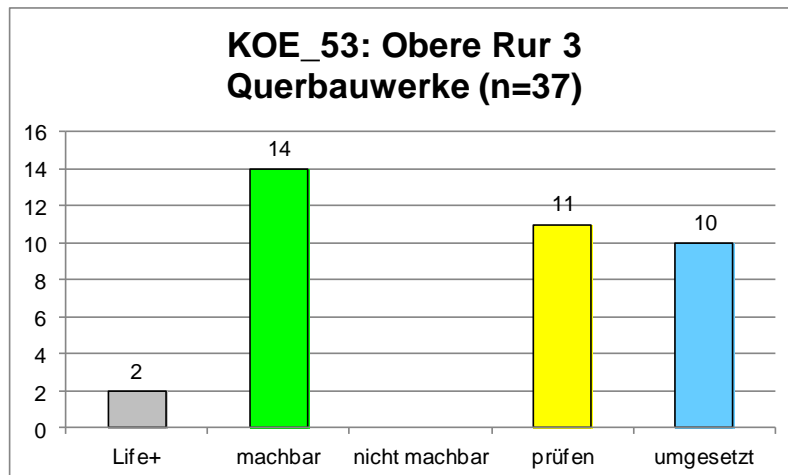


Abb. 5: Anzahl und Machbarkeit der Maßnahmen zum Rück- bzw. Umbau von Querbauwerken der Kooperation KOE_53

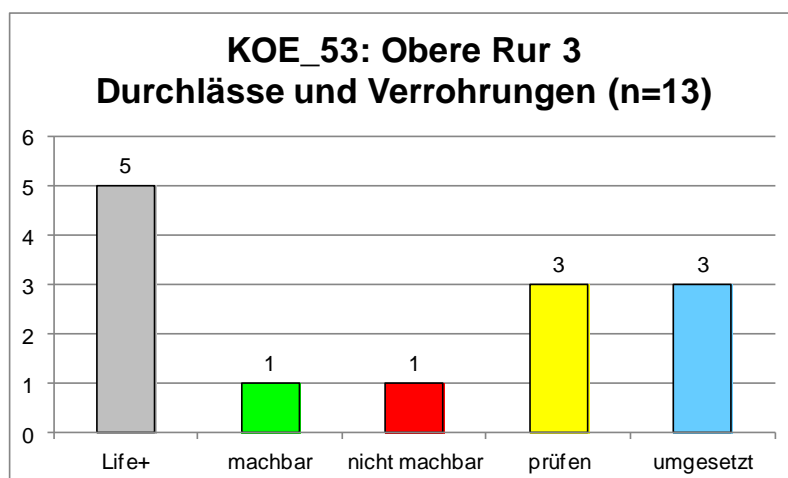


Abb. 6: Anzahl und Machbarkeit der Maßnahmen zum Rück- bzw. Umbau von Durchlässen und Verrohrungen der Kooperation KOE_53

3 Kooperationen KOE_58 (Obere Rur 1 und 2 – Kreis Euskirchen)

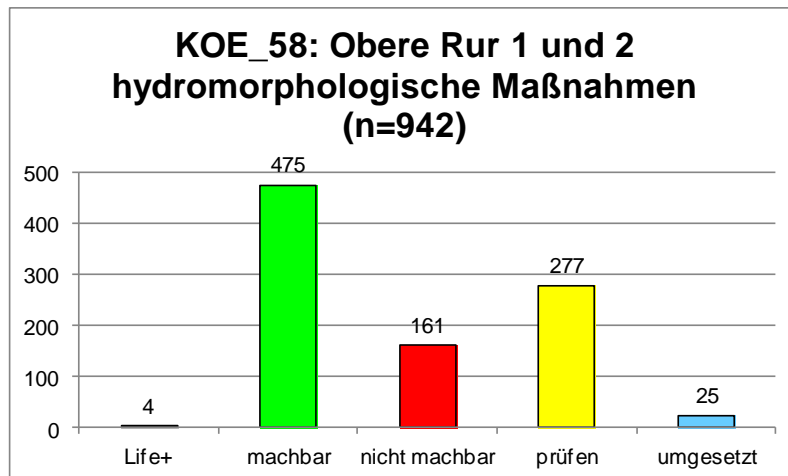


Abb. 7: Anzahl und Machbarkeit der hydromorphologischen Maßnahmen der Kooperation KOE_58

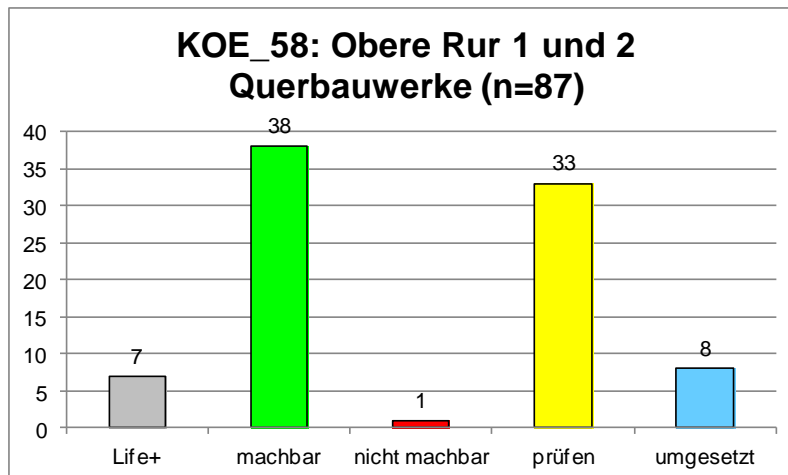


Abb. 8: Anzahl und Machbarkeit der Maßnahmen zum Rück- bzw. Umbau von Querbauwerken der Kooperation KOE_58

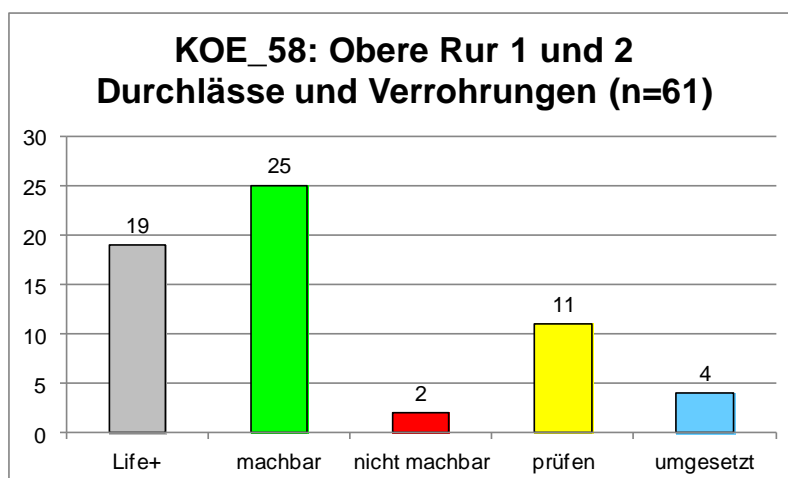


Abb. 9: Anzahl und Machbarkeit der Maßnahmen zum Rück- bzw. Umbau von Durchlässen und Verrohrungen der Kooperation KOE_58