

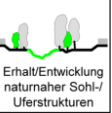

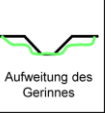







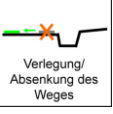








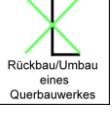

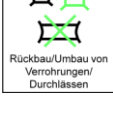









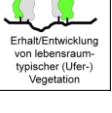
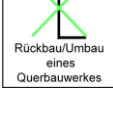








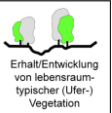


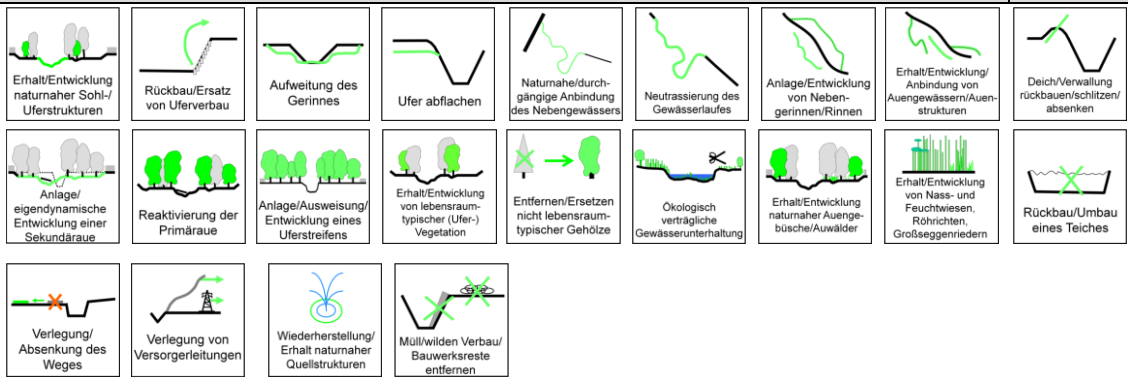


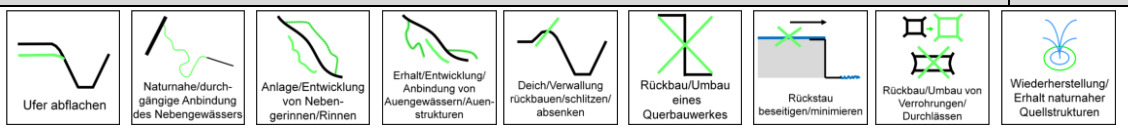
# Zuordnung von Einzelmaßnahmen des Umsetzungsfahrplans Eifel-Rur zu den hydromorphologischen Programmmaßnahmen

Morphologie								
Maßnahmen zum Initiieren / Zulassen einer eigendynamischen Gewässerentwicklung inkl. begleitender Maßnahmen								HY_OW_U11
								
								
Maßnahmen zur Habitatverbesserung im Gewässer durch Laufveränderung, Ufer- oder Sohlgestaltung inkl. begleitender Maßnahmen								HY_OW_U17
								
								
Maßnahmen zur Vitalisierung des Gewässers (u.a. Sohle, Varianz, Substrat) innerhalb des vorhandenen Profils								HY_OW_U44
								
								
Maßnahmen zur Verbesserung von Habitaten im Uferbereich (z.B. Gehölzentwicklung)								HY_OW_U43
								

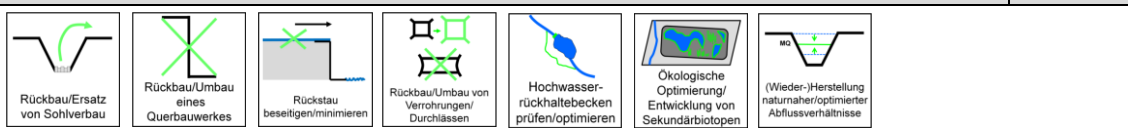
**Maßnahmen zur Verbesserung von Habitaten im Gewässerentwicklungskorridor einschließlich der Auenentwicklung** HY\_OW\_U42



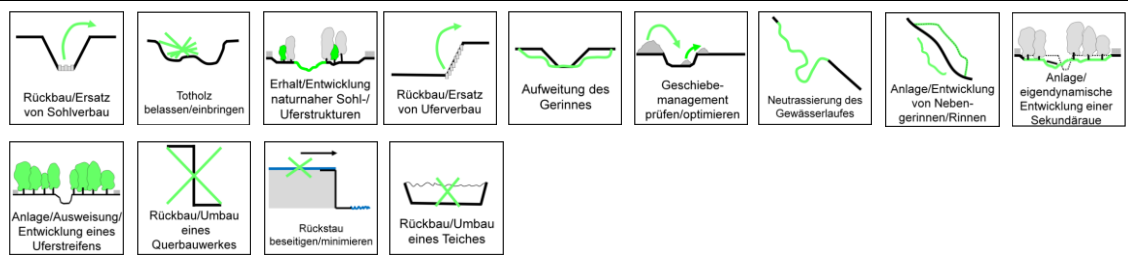
**Anschluss von Seitengewässern, Altarmen (Quervernetzung)** HY\_OW\_U02



**Beseitigung von / Verbesserungsmaßnahmen an wasserbaulichen Anlagen** HY\_OW\_U06



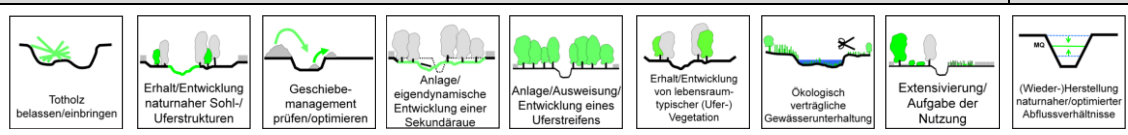
**Maßnahmen zur Verbesserung des Geschiebehaushaltes bzw. Sedimentmanagement** HY\_OW\_U40



**Maßnahmen zur Reduzierung der Belastungen infolge von Geschiebeentnahmen** HY\_OW\_U30


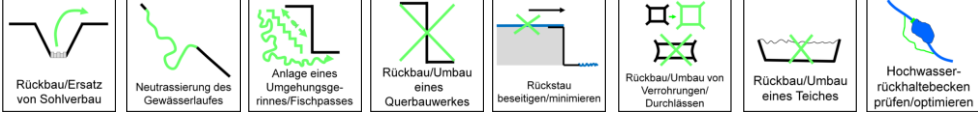
ohne Piktogramm / Einzelfalldarstellung

**Maßnahmen zur Anpassung / Optimierung der Gewässerunterhaltung** HY\_OW\_U12



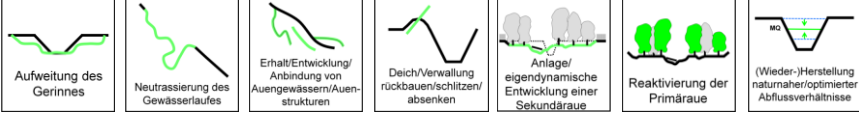


**Maßnahmen zur Verbesserung der Morphologie an stehenden Gewässern** HY\_OW\_U39

für Fließgewässer keine direkte Relevanz

<b>Durchgängigkeit</b>	
Maßnahmen zur Herstellung der linearen Durchgängigkeit an Stauanlagen (Talsperren, Rückhaltebecken, Speicher)	HY_OW_U18
	
Maßnahmen zur Herstellung der linearen Durchgängigkeit an sonstigen wasserbaulichen Anlagen	HY_OW_U19
	

<b>Sonstige hydromorphologische Veränderungen</b>	
Maßnahmen zur Reduzierung anderer hydromorphologischer Belastungen	HY_OW_U21
sonstige Maßnahmen	
Maßnahmen zur Reduzierung anderer hydromorphologischer Belastungen bei stehenden Gewässern	HY_OW_U22
für Fließgewässer keine direkte Relevanz	

<b>Wasserhaushalt</b>	
Maßnahmen zur Gewährleistung des erforderlichen Mindestabflusses	HY_OW_U15
 <p>(Wieder-)Herstellung naturnaher/optimierter Abflussverhältnisse</p>	
Sonstige Maßnahmen zur Wiederherstellung des gewässertypischen Abflussverhaltens	HY_OW_U53
	
Maßnahmen zur Reduzierung von nutzungsbedingten Abflussspitzen	HY_OW_U38
	

Maßnahmen zur Förderung des natürlichen Rückhalts (einschließlich Rückverlegung von Deichen und Dämmen)

HY\_OW\_U14



Aufweitung des Gerinnes



Ufer abflachen



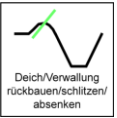
Neutrassierung des Gewässerlaufes



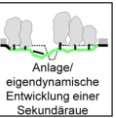
Anlage/Entwicklung von Nebengerinnen/Rinnen



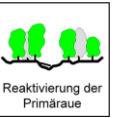
Erhalt/Entwicklung/Anbindung von Auengewässern/Auenstrukturen



Deich/Verwallung rückbauen/schützen/absenken



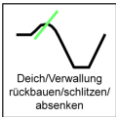
Anlage/eigendynamische Entwicklung einer Sekundäraue



Reaktivierung der Primäraue

Maßnahmen zur Verbesserung des Wasserhaushalts an stehenden Gewässern

HY\_OW\_U41



Deich/Verwallung rückbauen/schützen/absenken



Ökologisch verträgliche Gewässerunterhaltung



Extensivierung/Aufgabe der Nutzung



Rückbau/Umbau eines Teiches